














# Markanvändning Ölme

-  Stadsbygd/tätortsområde
-  Bostadsområde
-  Rekreationsskog
-  Skolområde
-  Landsbygdsområde
-  Fritidsområde
-  Vattenområde
-  Utredningsområde
-  Föreslaget LIS-område
-  Föreslaget cykelnät
-  Befintligt rekreatiionsstråk
-  Servicefunktion
-  E18

